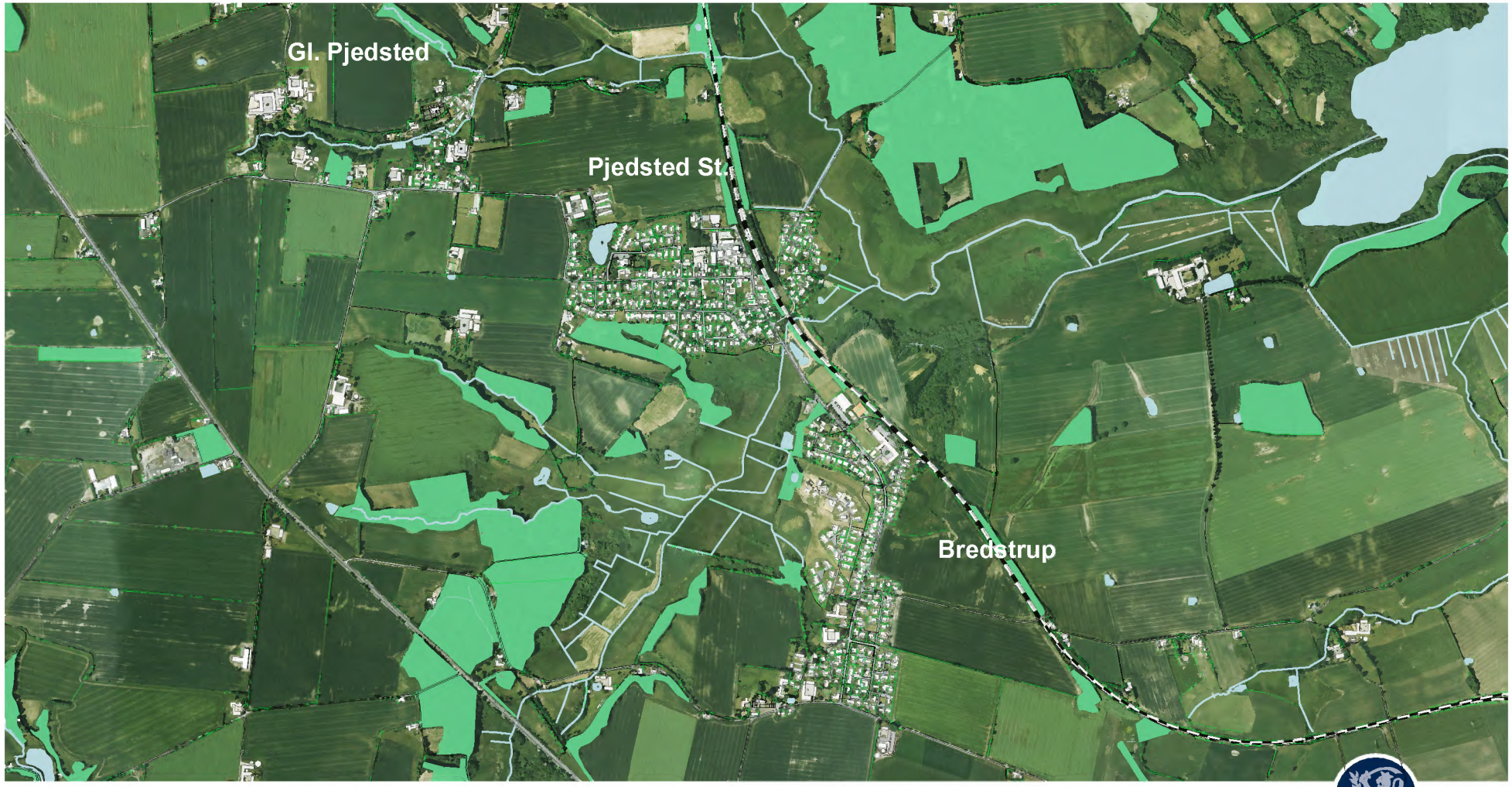

Helhedsplan for Bredstrup, Pjedsted St. og Gl. Pjedsted 2010-2020

Udarbejdet i 2010 af Bredstrup-Pjedsted Beboerforening i samarbejde med Fredericia Kommune

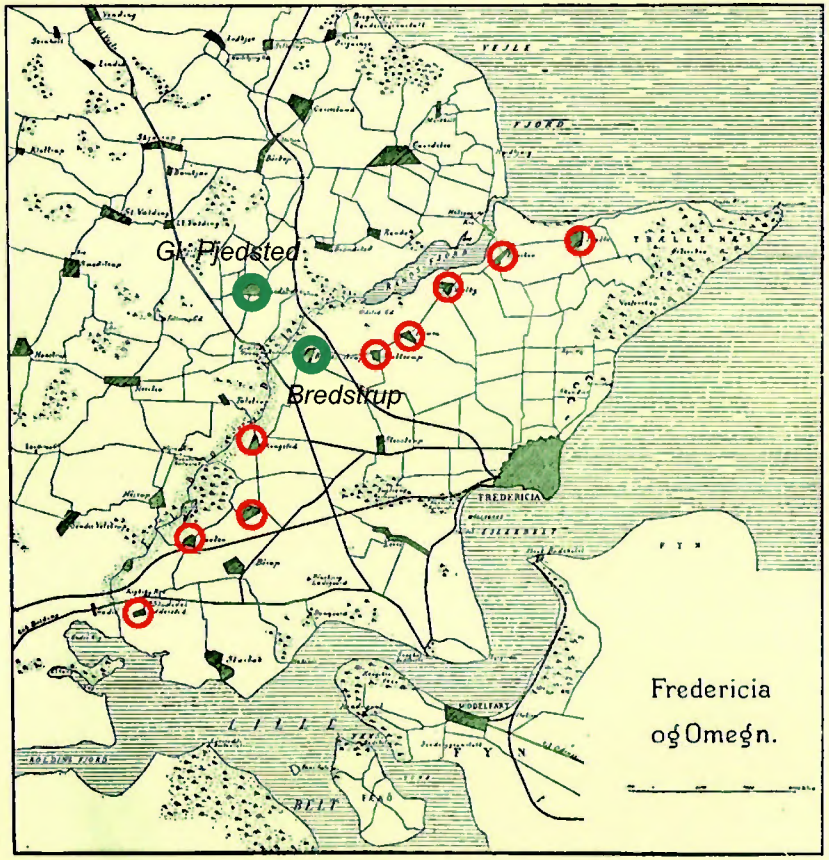

Kortet fra starten af 1900-tallet viser hvordan en række af Fredericia Kommunes landsbyer ligger i en karakteristisk række på kanten af Elbodalen, hvilket også er tilfældet for Bredstrup, Pjedsted St. og Gl. Pjedsted.

Indholdsfortegnelse

Indledning	5
Formål	5
Kulturmiljøer i Bredstrup-Pjedsted området	7
Bredstrup	9
Pjedsted St.	13
Gl. Pjedsted	17
Kulturlivet i Bredstrup-Pjedsted området	21
Elbodalen	27
Infrastruktur	29
Gennemførte projekter fra den gamle helhedsplan	33
Oversigt over helhedsplanens fremtidige projekter	35
Liste over bevaringsværdige bygninger i området	37

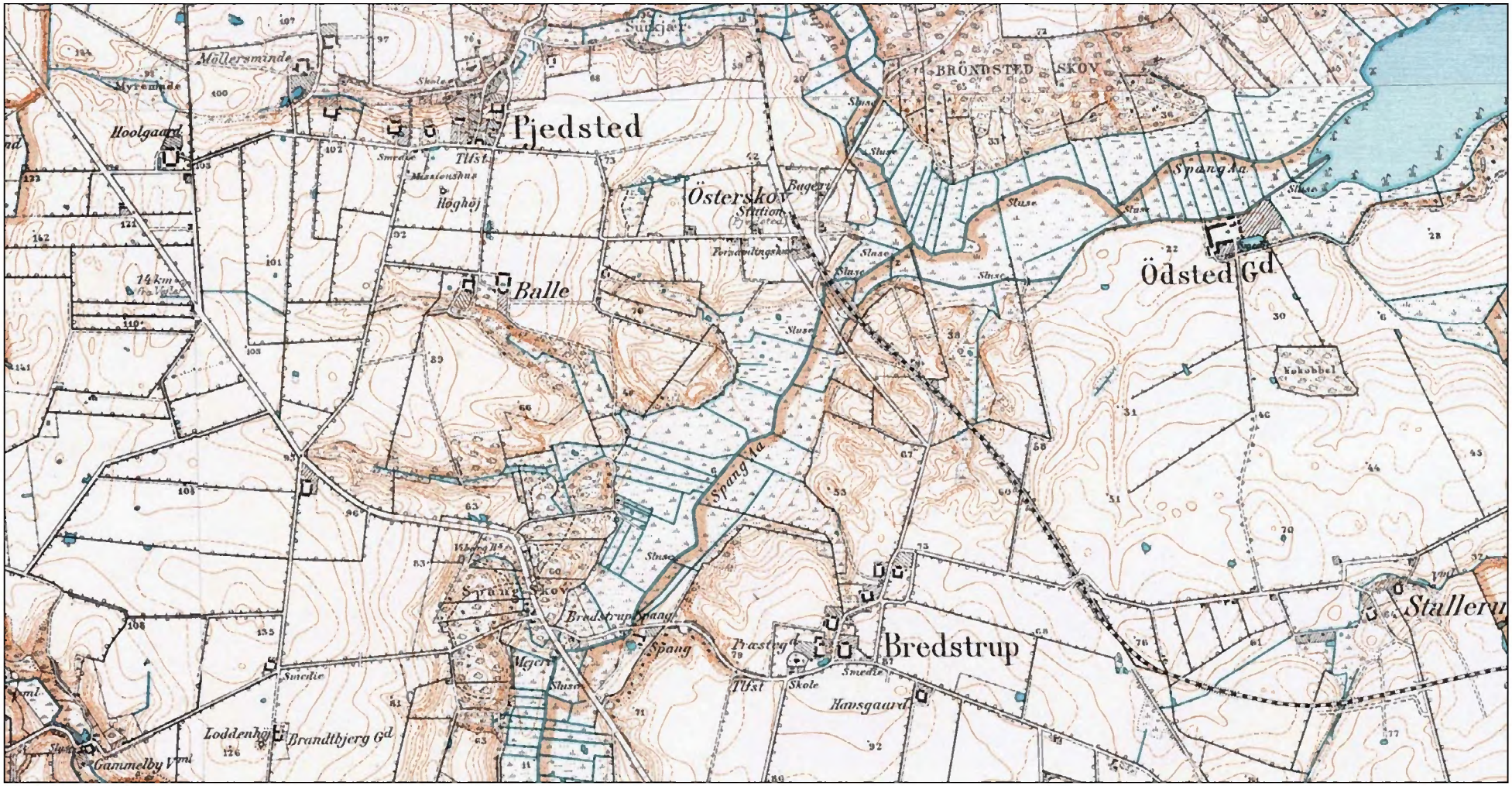

Kort fra starten af 1900-tallet.

Indledning

Helhedsplanen for Bredstrup, Pjedsted St. og Gl. Pjedsted indeholder en række ideer og skitseforslag til forbedring og forskønnelse af det fysiske miljø i landsbyerne. Helhedsplanen er udarbejdet af Bredstrup-Pjedsted Beboerforening i samarbejde med Fredericia Kommune.

Den første helhedsplan for området blev udarbejdet i 1999 og nu godt 10 år efter opdateres helhedsplanen, så planen beskriver udviklingen i de tre landsbyer frem til 2020.

Helhedsplanen er ikke juridisk bindende, derfor skal arealer, der foreslås anvendt til ny bebyggelse, først gennemgå en mere detaljeret lokalplanlægning, inden de kan bebygges.

Formål

Helhedsplanen har til formål at give Fredericia Kommune og borgerne i Bredstrup-Pjedsted området et fælles arbejdsredskab, der sikrer at landsbyerne udvikler sig så natur, boliger og infrastruktur planlægges i en sammenhæng.

Helhedsplanen skal ligeledes være med til at gøre det nemmere for beboerforeningen at søge om helhedsplanmidler ved kommunen, da tiltagene er beskrevet i dette hæfte. Hovedparten af projekterne i dette hæfte realiseres kun, såfremt de medtages i de kommunale budgetter.

Helhedsplanen vil også kunne bruges som et værktøj til at synliggøre landsbyerne. F.eks. kan ejendomsmæglere fremvise planen til evt. tilflyttere i en af de pågældende landsbyer. Dermed får nye borgere en forståelse af, hvilken by de flytter til, og en forventning om, hvad kommunen har af udviklingsorienterede planer med området.

Bredstrup-Pjedsted Beboerforening har opstillet en række mål. De enkelte tiltag kan ikke forventes at blive udført i den rækkefølge, der er nævnt på listen. Nogle af målene nede på listen kan måske pludselig realiseres, fordi der opstår en uventet mulighed for det.

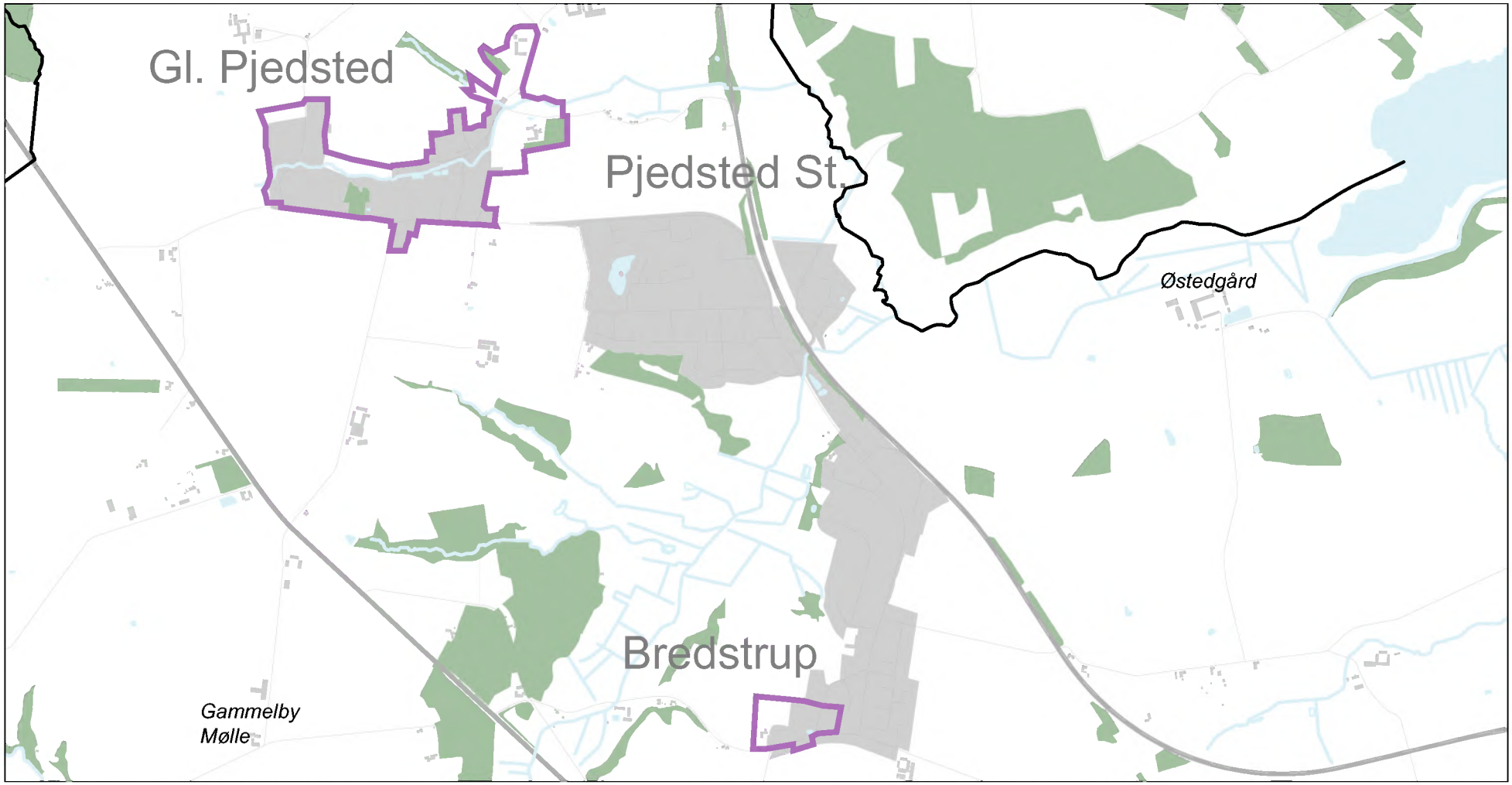

Kort der viser helhedsplanens kulturmiljøer; Bredstrup Kirkemiljø, Gl. Pjedsted, Gammelby Mølle og Østedgård.

Kulturmiljøer i Bredstrup-Pjedsted

Bredstrup kirkemiljø

Bredstrup kirkemiljø er udpeget som kulturmiljø. Den bevarede, snoede bygade er med til at fastholde en del af landsbyens intimitet. Kirken har senromansk kor og skib, sengotisk tårn og våbenhus fra slutningen af 1800-tallet. Den fremstår med en idealiseret stramhed.

Den gamle præstegård, øst for kirken, i bindingsværk, er overgået til privatbeboelse og der er kommet to nye præsteboliger siden. Indenfor kulturmiljøet ligger også den gamle skole fra 1894, af røde teglsten og med karakteristiske murstensudsmykninger. Miljøet omkring kirken med præstegård og skole fortæller om institutioner, der traditionelt har haft tætte relationer til hinanden både fysisk og myndighedsmæssigt.

Miljøet omkring kirken med præstegård, skole og gamle gårde er sårbart over for ændringer, der slører den nævnte fortælleværdi, f.eks. ved nedrivning, nybyggeri eller for store ændringer af arkitekturen.

Gl. Pjedsted

Hele Gl. Pjedsted by er udpeget som kulturmiljø. Se beskrivelse af byen s. 17.

Gammelby Mølle

Gammelby Vandmølle er bygningsfredet og omgivelserne i den skarpt nedskårne Mølleådal er landskabsfredet. Den eksisterende mølle er opført som kornmølle i 1827 i bindingsværk og stuehuset i 1837. Senere udvidet med et valkeværk. Mølledriften ophørte i 1950. I 1980´erne blev gennemført en omfattende istandsættelse. Møllen er intakt med inventar og kværne.

Miljøet omkring Gammelby Vandmølle og den tilhørende møllegård har en meget høj fortælleværdi, da både mølleriet og den tilhørende avlsgår er velbevarede. Møllemiljøet er sårbart overfor ændringer af arkitektur, mølleanlæg, opstemning, kanaler og mølledam, veje og omgivelser.

Østedgård

Gården er en mindre hovedgård, som kendes siden 1550 og ligger med frit udsyn over det åbne landskab ned til engene ved Spang Ås udløb i bunden af Rands Fjord.

Østedgårds nuværende hovedbygning er fredet og formentlig opført i 1790 med et mindre hus på hver side, mod syd oprindelig bolig for tjenerskab og mod nord oprindelig bygget til ishus.

Hovedbygningen er en anselig hvidpudset bygning i en etage med høj kælder og symmetrisk facadeopdeling omkring hovedindgangen, over hvilken der er en trefags gavlkvist med trekantgavl og halvvalmet tag.

Den hvidpudsede ladegård er opført ca. 1858-60 og rundt om gårdspladsen findes flere nyere bygninger.

Kulturmiljøet er sårbart overfor ændringer af arkitektur, bebyggelsesstruktur, veje, alleer, diger, hegn og omgivelser.

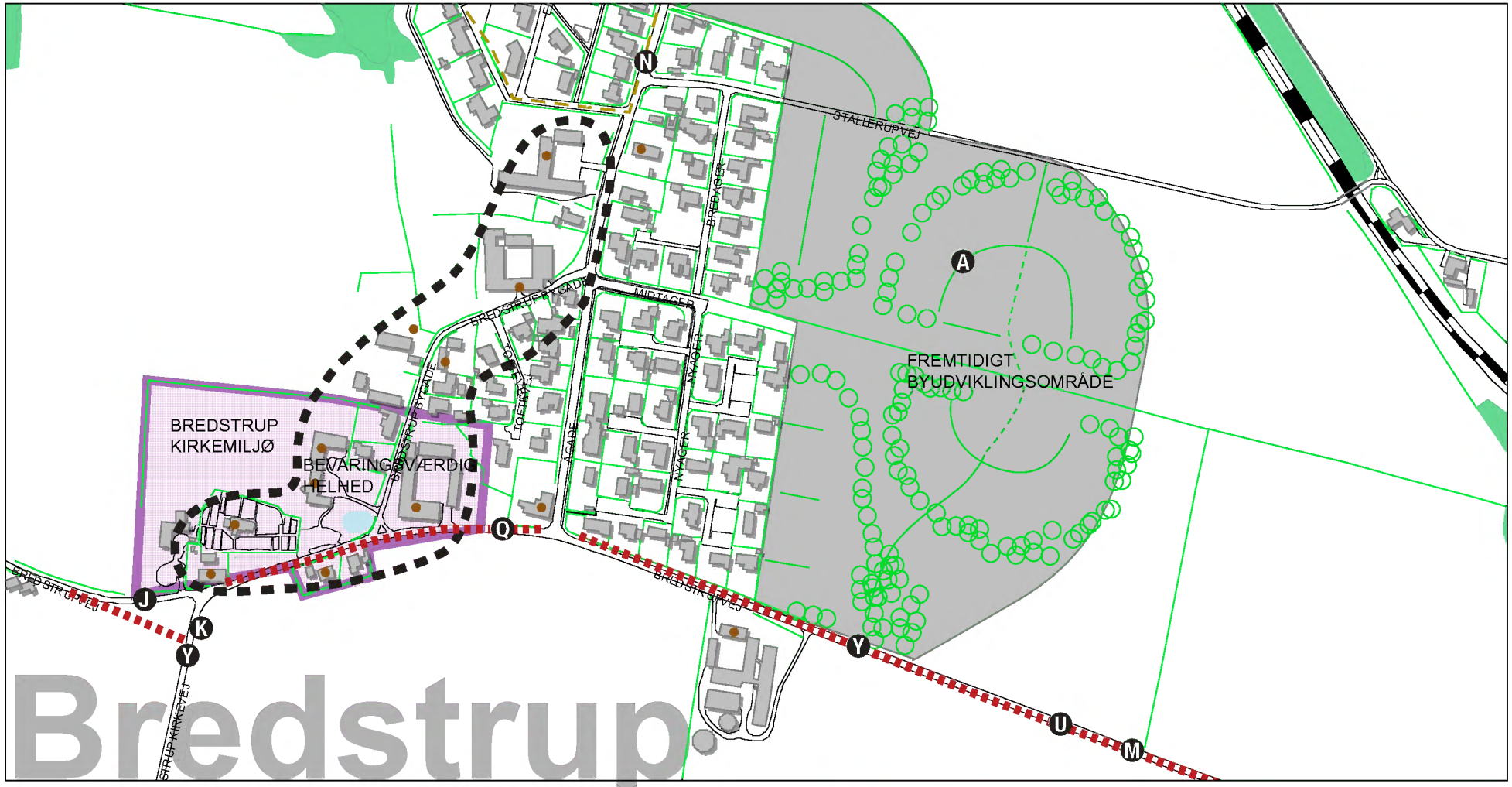

Bredstrup

Kort 1:5000

Kulturmiljø

Byggegrunde

Nye tiltag

Bevaringsværdig helhed

Nyt fortov eller cykelsti

Stiforbindelser

Bevaringsværdige bygninger

En skitse af de nye byudlæg i Bredstrup.

Bredstrup

Den oprindelige landsby strækker sig mod nordøst set fra kirken. Området er præget af store firlængede gårde og landsbytypen har været en slynget vejby. Man fornemmer det endnu med et kig hen ad den smalle, slyngede Bredstrup Bygade med græsrabatter helt ud til vejen.
Områdets karakter af landsby er dog forstyrret af enkelte boliger, der skiller sig ud i stil og materialevalg samt brud i den græsrabat, der ellers er så karakteristisk for de mindre landsbymiljøer. I landsbyen findes mange markante store træer.
Hele den oprindelige landsby - Bredstrup - udgør en bevaringsværdig helhed, som der skal tages hensyn til ved indpasning af ny bebyggelse. Det er målet for landsbyen, at strukturen forbliver genkendelig, samt at karakteren og identiteten fastholdes. Den oprindelige struktur, som i høj grad har bestået af de firelængede gårde, skal derfor bevares.
Det nye byudlæg grænser mod vest til eksisterende parcelhuskvarterer, mod syd til Bredstrupvej og det åbne land og mod øst til det åbne land og jernbanen. Området nord for Stallerupvej er kuperet med skråning ned til banelegemet, det øvrige område er ret fladt. Syd for Stallerupvej og parallelt med vejen findes et beskyttet dige med hegn. Områdets eksisterende anvendelse er landbrugsformål. Den nye bebyggelse skal være med til at afrunde byen til landskabet. Det nye byudlæg udgør 14,2 ha, og der forventes at blive mulighed for at opføre ca. 115 boliger.
I Bredstrup ligger Bredstrup-Pjedsted Fællesskole, som går til og med 6. klasse. Der ligger en sportshal i tilknytning til skolen. På skolen findes også Bredstrup-Pjedsted Bibliotek.
Kirken ligger parallelt med Bredstrupvej og har en markant synlig placering i landskabet. Rundt om kirken ligger kirkegården, og i umiddelbar nærhed flere generationer af præstegårde.
Kirkens synlighed i landskabet skal bevares, hvorfor der ikke skal etableres nye bygninger langs vejen foran kirken.
Det er ligeledes en udfordring at skabe muligheder for nyt boligbyggeri samtidig med at landsbykarakteren fastholdes.
Indbyggertallet i Bredstrup er på ca. 510 personer.

Fremtidige mål for byudvikling

Ⓐ Markerne på begge sider af Stallerupvej, vil være særdeles velegnet til boligudstykning.

Ankomsten til Bredstrup fra Syd. Kirken og de markante træer i byen danner en flot silhouet af byen.

Bredstrupgård på hjørnet ved Bredstrup Bygade og Bredstrupvej.

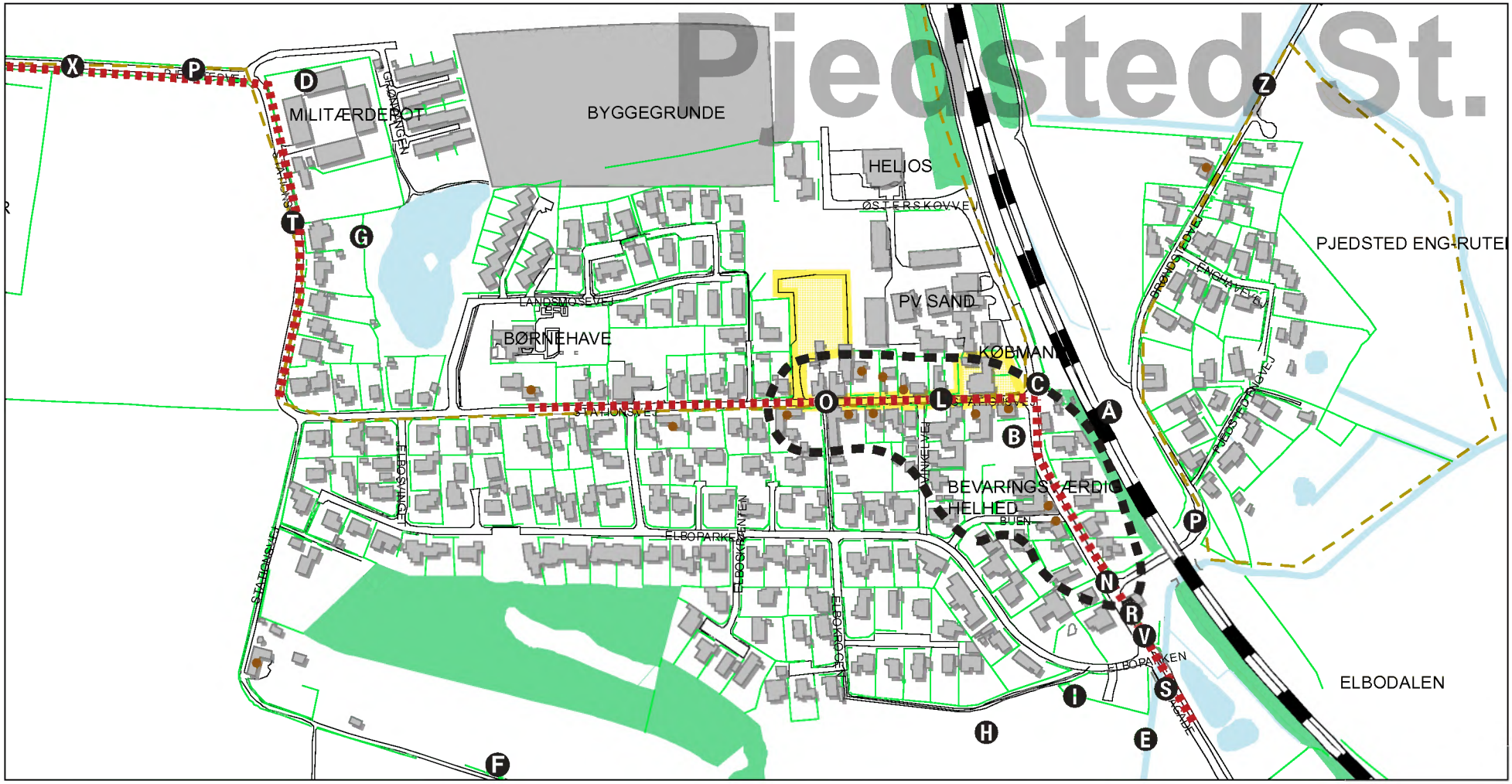

Kort 1:5000

Byggegrunde	*Nyt fortov eller cykelsti*
Lokalcenter	*Stiforbindelser*
Nye tiltag	*Bevaringsværdige bygninger*
Bevaringsværdig helhed	

Pjedsted St.

Pjedsted St. er opstået omkring den station, der blev etableret her efter banens åbning i 1868. På Stationsvej ligger solide huse i 1½ etage fra ca. 1920, der er typiske for stationsbyen i røde sten eller pudsede og malede huse. Området i svinget ved Ågade/Stationsvej udgør en bevaringsværdig helhed. I dag er stationen nedrevet og toget standser ikke mere i Pjedsted St.

Sammenhængen i gadeforløbet skal fastholdes og forstærkes bl.a. gennem bearbejdning af hjørnegrunden mod nord Ågade/Stationsvej. Under vid hensyntagen til den bevaringsværdige helhed skal mindre butikker/boliger søges placeret langs Stationsvej.

Den lille købmand og de få erhvervsvirksomheder ligger midt i Pjedsted St. Pjedsted St. indeholder et såkaldt lokalcenter. Indenfor dette område kan etableres butikker. Placeringen ligger vest for jernbanen i den nordøstlige del af byen. Den samlede ramme for nybyggeri af butikker til daglig- og udvalgsvarer i lokalcentret i alt er 1.500 m². Størrelsen på den enkelte butik må ikke overstige 1.000 m².

Indbyggertallet i Pjedsted St. er på ca. 590 personer.

Fremtidige mål for Pjedsted St.

B Grunden, hvor Landsbytorvet er placeret, er ejet af kommunen. Bestyrelsen for forsamlingshuset er stillet i udsigt, at den kan få eller leje et stykke af grunden med henblik på en kommende udvidelse af huset. Desuden ønsker forsamlingshuset nogle p-pladser.

C Den gamle stationsplads, hvor forsamlingshuset har p-pladser, bør forskønnes hen til svinget ved Helios. Dette kan evt. gøres med træer og store sten uden at forandre de nuværende p-pladser til forsamlingshuset. Her kræves dog en belægning, som tåler kørsel med store lastbiler.

Fremtidige mål for byudvikling i Pjedsted St.

D Hvis militærdepotet bliver nedlagt, vil dette område også være naturligt at anvende til boligområde. Dette er dog ikke i overensstemmelse med kommuneplanen på grund af formodede støjgener fra BPI's skydebaner og kræver derfor afklaring med kommunen. Ifølge kommuneplanen kan området bruges til let erhverv.

Ågade set fra syd. *Foto: Thomas Fragtrup*

Pjedsted stationsby, hvor husene orienterer sig mod vejen og ligger tæt.

Piedsted St.

Pjedsted stationsby. Svinget med den gamle Stationsbygning, som blev nedrevet.

Pladsen foran købmandsbutikken i svinget.
Foto: Thomas Fragtrup

Gl. Pjedsted

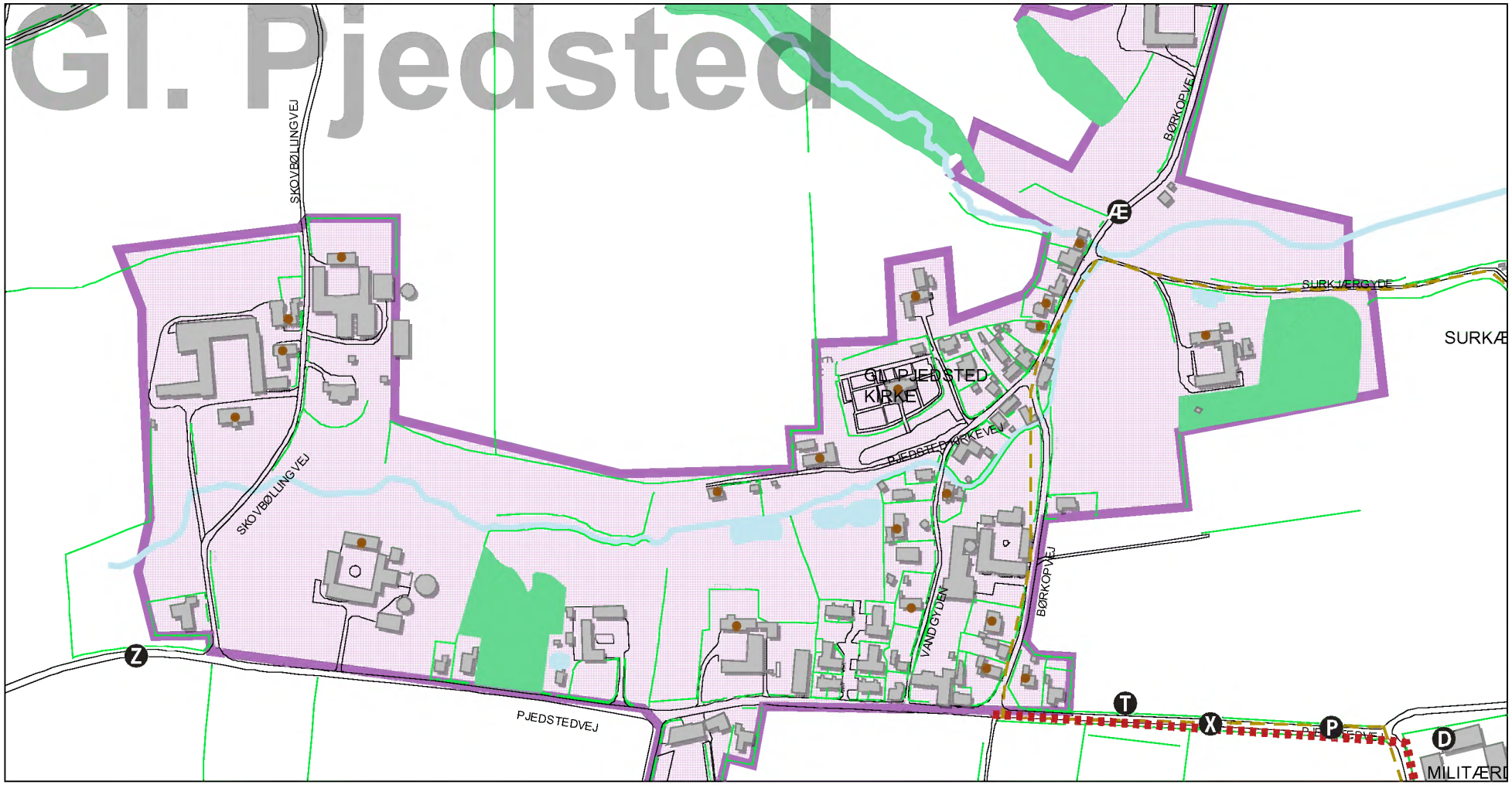

Kort 1:5000

Kulturmiljø

Nye tiltag

Bevaringsværdig helhed

Stiforbindelser

Bevaringsværdige bygninger

Gl. Pjedsted

Gammel Pjedsted ligger på begge sider af Surkær Bæk, der løber i en markant sidedal til Elbodalen. De ældre gårde og huse findes fortrinsvis på sydsiden og kirken ligger overfor på nordsiden. Den omkringliggende kirkegård støder op mod det åbne land. Seks store gårde ligger ud mod Pjedstedvej. De er velbevarede med hvide stuehuse, trefagsgavlkviste og glaserede tegl, gule udlænger, fine porte og gårdspladser. Desuden findes andre store velbyggede gårde i bindingsværk og grundmur.

Bebyggelsen i midten af byen er overvejende små meget forskelligartede huse, og en del af gårdene har fine stuehuse fra slutningen af 1800-tallet.

Et velbevaret transformatortårn fra TreFor ca. 1920 er opført ved Pjedstedvej. Som sogneby havde Pjedsted egentlig et større udviklingspotentiale, men byudviklingen kom i højere grad til at foregå sydøst for byen i Pjedsted Stationsby, hvor den østjyske bane anlagdes 1866.

Gammel Pjedsted har kulturhistorisk værdi og kan derfor kun udbygges i meget begrænset omfang, hvor der tages hensyn til helheden. Der kan kun opføres enkelthuse som huludfyldning indenfor, og i overensstemmelse med, den eksisterende landsbystruktur. Det er målet for landsbyen, at strukturen forbliver genkendelig, samt at karakteren og identiteten fastholdes. Det skal tilstræbes at bevare store træer samt store gamle landsbyhaver, herunder den gamle Præstegårdhave. Det skal så vidt muligt sikres, at eksisterende landbrug kan opretholdes, da de er vigtige for landsbyens identitet og struktur. Derfor skal det tilstræbes, at ombygge nedlagte landbrugsejendomme, så de bevares i landsbyen. Der kan indrettes boliger eller mindre erhverv med tilknyttet bolig i bevaringsværdige landbrugslænger og stuehuse, såfremt der kan opnås passende afstand til eksisterende landbrug.

Der er 170 indbyggere i Gl. Pjedsted.

Pjedsted kirke på toppen af bakken.

Gl. Pjedsted med de hyggelige små veje med landskabskarakter uden fortovsbelægning.

Gl. Pjedsted. Træerne er med til at skabe naturlige byporte i byen.

Det nye torv i Pjedsted St. *Foto: Thomas Fragtrup*

Kulturlivet i Bredstrup-Pjedsted området

Bredstrup-Pjedsted har et særdeles rigt foreningsliv, som har en stor betydning for områdets beboere. Foreningslivet har efterhånden som detailhandelen har måttet bukke under for udviklingen, fået en endnu større betydning. Igennem tiden har mange tilflyttere oplevet, at de er blevet grebet af dette sammenhold, som er i området, og på denne måde har mange fået gode oplevelser i lokalområdet.
Udfordringen er at styrke foreningerne ved at flere melder sig ind i foreningerne, så flere bidrager økonomisk til foreningernes drift. Herudover er det ligeledes nødvendigt, at der sker tilgang af frivillig arbejdskraft. Fredericia Kommune kan styrke lokalsamfundet ved at bakke op om foreningernes aktiviteter og støtte foreningerne økonomisk. Mange af de nedenfor beskrevne begivenheder og aktiviteter kan kun realiseres med kommunens økonomiske støtte.

Bredstrup-Pjedsted idrætsforening

Den absolut største og mest betydningsfulde forening er BPI/Bredstrup-Pjedsted Idrætsforening. BPI er en flerstrenget idrætsforening med en hovedbestyrelse og følgende underafdelinger: Fodbold, gymnastik, skydning, badminton, håndbold, tennis/seniormotion og bladet Fokus.
Bladet Fokus husstandsomdeles i Bredstrup-Pjedsted området seks gange om året. Bladet indeholder artikler om det lokale idrætsliv og områdets øvrige foreninger. Bladet fungerer på den måde som et beboerblad for Bredstrup-Pjedsted.

BPI-Skydning

Efter det blev vedtaget at nedlægge Fredericia skytteforenings klubhus og skydebaner på fælleden, opstod der en mulighed for at samle skydeaktiviteterne i Gl. Pjedsted. Dette blev en realitet i 2008, hvor det nye skyttecenter blev indviet. Bredstrup-Pjedsted Skydecenter er blevet hele Fredericias skyttecenter. Resultatet er blevet et af landets mest moderne anlæg af sin slags.

Det Lille Fjernsyn og BP-hjemmesiden

Det Lille Fjernsyn, der blev stiftet i 1994, er Bredstrup-Pjedsted's lokale fjernsynskanal og driver hjemmesiden, som er omdrejningspunkt for områdets foreninger og lokal information og debat.
Det lille Fjernsyns udsendelser tager udgangspunkt i lokalområdet. "De små Nyheder" sendes direkte en gang om ugen og bliver efterfølgende genudsendt 3 gange dagligt. Herudover kan udsendelserne ses på internettet.
Det Lille Fjernsyns helt store force er dog hjemmesiden www.bredstrup-pjedsted.dk. Det er den officielle informationskanal for Bredstrup-Pjedsted, hvor alt der er værd at vide om Bredstrup-Pjedsted er samlet. Hjemmesiden fremstår som en helstøbt og velplejet informationskanal.

Kirkerne

De to kirker er helt naturligt de ældste lokale institutioner. Lige så naturligt er det, at de har haft en særdeles stor betydning for lokalsamfundet igennem tiden.

I området er der mulighed for at dyrke forskellige aktiviteter.

Foto: Thomas Fragtrup

Bredstrup og Pjedsted er to sogne med fælles sognepræst siden 1980. I 2007 blev sognerådene lagt sammen til ét. I præstegården i Bredstrup foregår flere aktiviteter, som sognepræst og menighedsråd arrangerer. Bl.a. er der foredrag, filmforevisning og lign. Der bliver hvert år arrangeret en sogneudflugt, hvor alle er velkomne. En til to gange årligt er der kirkekoncert.

Bredstrup-Pjedsted Fællesskole
Bredstrup-Pjedsted Fællesskole har ca. 190 elever fordelt på børnehaveklasse og 1. - 6. klasse. Skoledistriktet for Bredstrup-Pjedsted Fællesskole er udvidet til også at omfatte Ulleruphave i Fredericia.
Det er målet at udbygge skolen, så den kan rumme det øgede antal børn i såvel skolen som skolefritidsordningen.

Bredstrup Bibliotek
Biblioteket har åbningstid én eftermiddag om ugen i de uger, hvor der ikke er skoleferie. Biblioteket, der også fungerer som skolebibliotek, er i en depotordning med Skærbæk og Herslev biblioteker. Bibliotekets åbningstid er igennem de senere år reduceret betydeligt, og er nu på et niveau, der ikke tåler yderligere nedskæring.

Pjedsted kultur- og forsamlingshus
Forsamlingshuset i Pjedsted stationsby blev indviet i 1905. Der er ingen tvivl om, at det har haft stor betydning for det lokale liv igennem alle disse år.
Efter forskellige ejerformer igennem årene, og en årrække hvor de lokale foreninger var ejere, blev der stiftet en forsamlingshusforening i 1999. Siden 1994 har man haft fast vært, som er uddannet kok og har gjort forsamlingshuset offentligt kendt, bl.a. pga. gode arrangementer med god mad i hyggelige omgivelser. Dette har bevirket, at man har kunnet bevare et velfungerende forsamlingshus til gavn og glæde for lokalbefolkningen.

Foredragsforeningen
Pjedsted-Bredstrup foredragsforening bidrager til det kulturelle islæt i lokalsamfundet med 5 foredragsaftner i forsamlingshuset. Der er som oftest tale om et meget alsidig og bredt program, og i hver sæson er der mindst én kendt foredragsholder.
Af mange betragtes denne forening som meget vigtig af hensyn til det lokale liv, og muligheden for at mødes i forskellige sammenhænge. Desværre er det med tiden blevet vanskeligere at finde spændende foredragsholdere til et relativt lille honorar.

Torvelauget
En af de nyere traditioner er Torvelaugets arrangementer, som består af travetur med lokalhistorie, juletræstænding på torvet og skraldindsamling (som beboerforeningen står bag ved i samarbejde med Danmarks naturfredningsforening). Skraldeindsamlingen udgår fra Landsbytorvet, hvor der startes med kaffe, hyggesnak og rutefordeling.

I Bredstrup-Pjedsted er der mange års tradition for at spille dilettant eller revy i forsamlingshuset.

Foto: Jørgen Jakobsen

Sct.Hansfest
Hvert år på Sct. Hans aften arrangerer beboerforeningen fest på arealet bag det tidligere rensningsanlæg, nu overløbsbassin. Det starter med, at en udvalgt person holder båltalen. Der har gennem tiden været et bredt udsnit af talere fra politikere, foreningsfolk, kulturpersonligheder til ganske almindelige mennesker, som har noget på hjerte.
Faklerne fra børnenes fakkeltog antænder herefter bålet. Midsommervisen bliver afsunget, medens varmen breder sig blandt publikum.

Sommerfesten
Årets sommerfest er en af de helt store begivenheder i Bredstrup-Pjedsted. Dette arrangement har stor betydning for fællesskabet. Ikke alene selve festen har betydning, men festligheder i den størrelsesorden i et lokalsamfund kræver mange hænder.
Organisatorisk består sommerfesten af et udvalg, som samler trådene og uddelegerer opgaver til de medvirkende, som er områdets foreninger, spejdere og menighedsråd. Festen løber over 6-7 dage. Arrangementerne ugen igennem kan f.eks. bestå af cykeltur med et vis kulturislæt, kirkekoncert, showfodbold, fodboldstævne, grillaften for mænd, banko og boder.
Fredag er der sang og musikunderholdning med medbragt mad i teltet. Lørdag er der dans i teltet til den lyse morgen. I weekenden er der på festpladsen boder af alle slags samt diverse konkurrencer og underholdning.

Dilettant og revy
I Bredstrup-Pjedsted er der mange års tradition for at spille dilettant eller revy i forsamlingshuset. Der har været forestillinger indenfor genren uafbrudt siden 1979, men også mange år før den tid, har man spillet dilettant og lign. afbrudt af få års pauser.
I 1991 gik man fra dilettant og over til revy, som der spilles i dag. Det meste af nævnte periode har Støtteforening/ støtteudvalget under idrætsforeningen stået som arrangør. Da dette blev nedlagt i 2007 gik revyholdet i samarbejde med forsamlingshusbestyrelsen. Dette samarbejde ophørte efter 2 sæsoner. I dag er revyholdet en selvstændig forening og nok områdets mindste, med kun 15 medlemmer. Der er 2 forestillinger midt eller sidst i marts med spisning og efterfølgende dans.

Spejderne
Elbogruppen i Pjedsted er en særdeles aktiv spejderorganisation indenfor DDS/ Det Danske Spejderkorps. Denne fritidsinteresse er et virkelig godt alternativ til idrætten. Her kan alle være med lige fra mikro-spejder til klan(voksen). Spejderne har deres eget hus/hytte i Pjedsted Stationsby. Udover denne har man en hytte i Kongsted ved vandværkssøerne. Også her som i anden form for foreningsliv er det den frivillige arbejdskraft det hele hviler på.

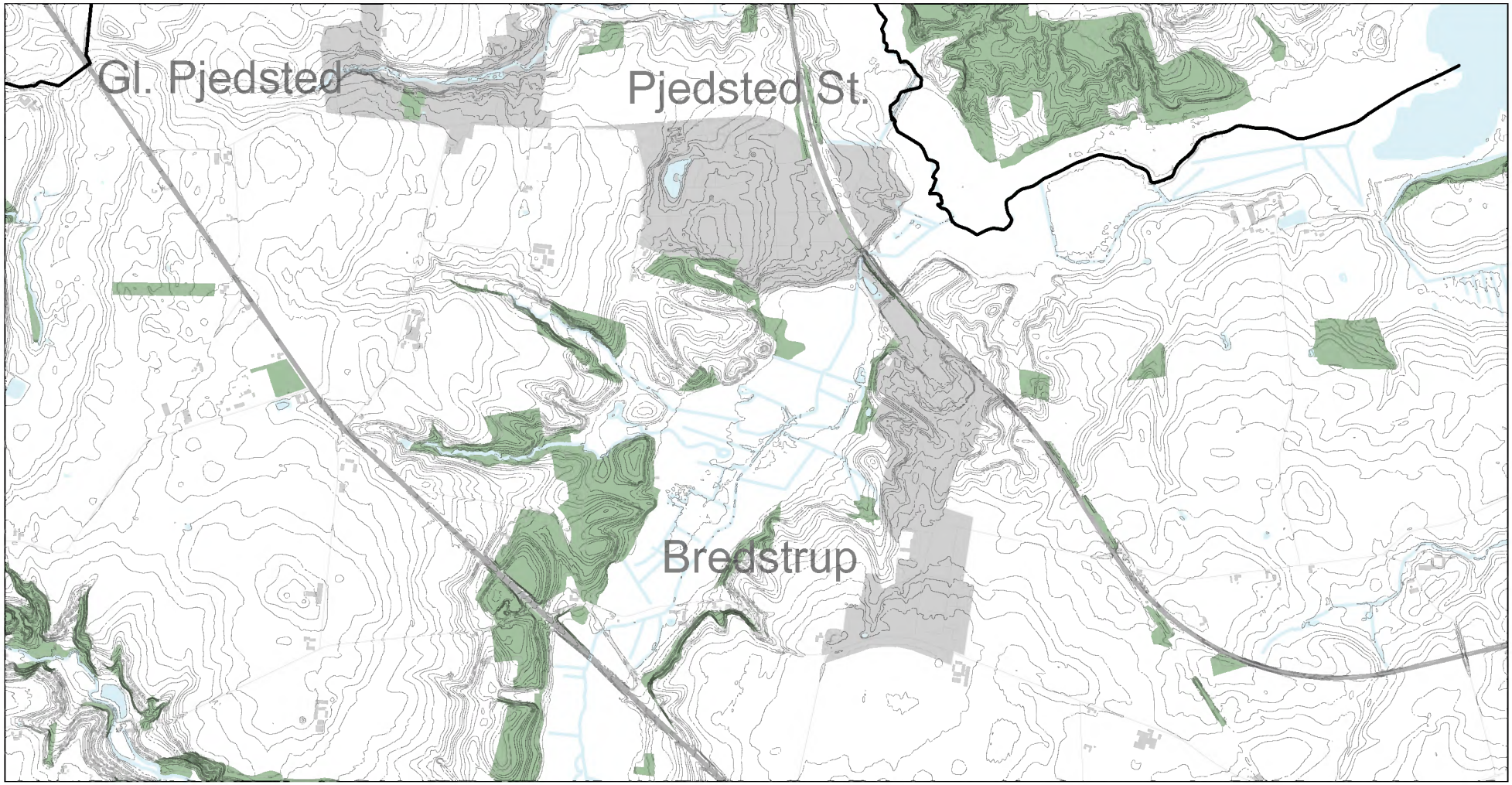

Byernes placering i landskabet. Elbodalen er det store landskabelige element, som på én gang samler og adskiller landsbyerne.

Foto: Thomas Fragtrup

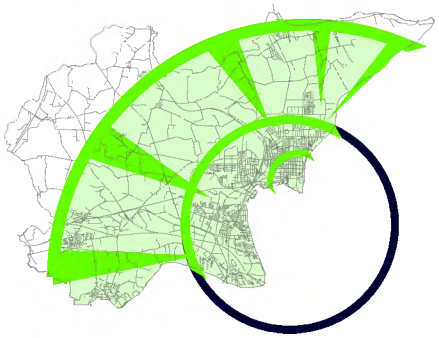

Fredericias overordnede grønne struktur.

Elbodalen

Elbodalen med Spang Å er en markant landskabsformation skabt af vandstrømme tilbage i tertiærtiden og modelleret af is og smeltevand i efterfølgende istider. Elbodalens vestlige omgivelser fremstår som et relativt højtliggende og jævnt plateau. Plateauet præges af en række smalle slugter, der danner sidedale til Elbodalen. Større sidedale ses omkring Mølleåen og Øsdal Bæk, der begge skærer sig dybt ned i landskabet. Den mest markante sidedal til Elbodalen ses i områdets nordlige del ved Skærup Å. Togrejsende får et flot indtryk af dalstrukturen, når de passerer Pjedsted, da jernbanen følger ådalen over en længere strækning.
Spang Å´s vestlige del (Mølleådalen) rummer kulturminder fra dengang, vandkraften var en vigtig energikilde i Danamark. Et flot eksempel herpå er Gammelby vandmølle, som også er udpeget som kulturmiljø.
Området er oplevelsesrigt på grund af samspillet mellem det åbne lands karakter og de tydelige sidedale, der munder ud i Elbodalen. Det er præget af dets anvendelse til jordbrugsformål. Herved tilgodeses det frie udsyn, og fornemmelsen af uforstyrrethed er fremtrædende flere steder. Området er sårbart overfor visuelle påvirkninger i form af byggerier, tekniske anlæg mv. Endvidere er områdets naturlokaliteter, såsom enge, moser og overdrev, sårbare overfor uhensigtsmæssig beplantning og skovrejsning samt terrænændringer. Ligeledes er områdets kulturmiljøer sårbare overfor væsentlige ændringer i arkitektur og omgivelser.
Det er vigtigt at bevare langstrakte eller særlige kig og udsigter i landskabet. Dette bør der tages hensyn til, når man f.eks. planlægger at placere store mængder overskudsjord eller at opføre nye markante bygninger.

Fremtidige mål for naturstier

Bredstrup (se kort side 8)

E Det er et stort ønske at få etableret en sammenhængende sti i tilknytning til vådområdet i Elbodalen. I praksis vil det være en sti mellem Ågade og Spang Å. Suppleret med forbindelsesstier til boligområder ud mod dalen.

Pjedsted St. (se kort side 16)

F Der foreslås en ny sti fra svinget ved Stationsvej 73 og bagom Elbosvinget, Elboparken, Elboskrænten og Elbokrogen, hvor den skal munde ud i arealet ved engen/dalen.

G Der foreslås en forbedring af stien rundt om Landsmosesøen.

H Kærlighedsstien fra Elboparken til Elbokrogen langs engen er i en så dårlig tilstand at græsset gror igennem asfalten. En ny asfaltbelægning vil være ønskelig.

Fremtidige mål for legepladser (se kort side 8 og 16)

I Det er et stort ønske, at der i Bredstrup eller Pjedsted skabes en naturlegeplads - med Tarzanbane, shelter og evt. mulighed for bål. Bord/bænkesæt vil gøre pladsen fuldendt. Der er flere alternative bud på velegnede placeringer, tæt på skov/bakker og øvrig natur: Det grønne område bag det gamle rensningsanlæg ved Ågade. Det grønne område syd for Elboskrænten og Elbokrogen (Vest for Kærlighedsstien), eller området ved starten på Elboparken (øst for Kærlighedsstien). Et sådant projekt forudsætter naturligvis, at der indhentes tilladelse fra de berørte lodsejere og kommunen.

Historisk foto fra Bredstrupgård, hvor man er i gang med at tærske. Mange af de gamle gårde rummer i dag den samme steming af landsby idyl.

Infrastruktur

Fra Bredstrup og Pjedsted er der 8-10 km til den nærmeste motorvejstilkørsler Fredericia Vest.
I takt med at indbyggertallet vokser, og området ved golfbanen udbygges, stiger trafikmængden i og omkring Bredstrup-Pjedsted. På visse strækninger ønskes trafikken gennem byen begrænset ved at lede biler og andre motorkøretøjer ad mere egnede veje. På andre strækninger er sænkning af hastigheden en mere velegnet løsning.
Der ønskes etableret hastighedsdæmpende foranstaltninger på de primære færdselsårer igennem Bredstrup og Pjedsted. Hastighedsdæmpende foranstaltninger kunne være en af flere metoder: bedre skiltning, automatisk hastighedsmåling, bump og chikaner kombineret med etablering af byporte.
Ved indfaldsvejene er det ønskeligt med et klart signal til trafikanterne om, at de bevæger sig ind i bymæssig bebyggelse med mange bløde trafikanter. En byport fortæller at man nu kører ind i et område, hvor der er tænkt på det æstetiske, og gjort noget for trivslen. Det skal med andre ord gøres til en positiv oplevelse at køre ind i området. Byportene skal være så naturlige og vedligeholdelsesfri som muligt, og kan f.eks. bestå af beplantning suppleret med belægning. Belægningsskift ved indkørsel til byen vil gøre, at trafikanterne også mærker at de bevæger sig ind i en anden zone.

Fremtidige mål for trafikreduktion

Bredstrup (se side 8)

J Trafikken ønskes reduceret på Bredstrupvej fra præsteboligen til Vejle Landevej. Vejens forløb med de mange sving ned gennem dalen egner sig ikke til den megen trafik. En iværksat hastighedsnedsættelse til 40 km har ikke løst problemet, og der ønskes derfor skiltning med gennemkørsel forbudt ved præsteboligen, samt hvor Bredstrupvej og Spangvej munder ud i Vejle Landevej.

K Desuden bør Bredstrup Kirkevej gøres til en mere naturlig forlængelse af Bredstrupvej for trafik fra Fredericia, således at trafikanter mere aktivt skal svinge fra, for at køre ad Bredstrupvej mod Vejle Landevej.

Pjedsted St. (se side 16)

L Tung trafik på Stationsvej ønskes reduceret. Evt. kan dette ske ved etablering af en ny ringvej nord om Pjedsted St. Denne skal lede trafikken fra Østerskovvej til Pjedstedvej. For ar genere beboerne i de nye udstykninger ved Grønvangen og Sivvænget mindst muligt, skal linjeføringen for ringvejen være nordligere end den tidligere ønskede ringvej. Samtidig skal der indføres gennemkørsel forbudt for tung trafik på Stationsvej.

Fremtidige mål for hastighedsdæmpning

Bredstrup (se side 8)

M Bredstrupvej – i byzonen i Bredstrup, samt hastighedsnedsættelse på strækningen imellem Bredstrup og Fredericia indtil den planlagte cykelsti til Fredericia er etableret.

N Ågade, der er skolevej for de lokale skolebørn.

Pjedsted St. (se side 16)

O Stationsvej, hvor der ikke er cykelbane til at beskytte cyklister.

P Pjedstedvej og Brøndstedvej, hvor der hverken er fortov eller cykelbane.

Fremtidige mål for fortove/fodgængerfelt

Bredstrup

Q På Bredstrupvej fra Ågade til præsteboligen. Fodgængere, bl.a. konfirmander og minikonfirmander på vej til og fra kirken/præstegård er nødsaget til at gå på vejen.

Pjedsted St.

R Fortovet fra åen til Brøndstedvej bør fuldføres.

S Der bør etableres et fodgængerfelt på Ågade før eller efter Spang Å ved Elboparken, så fodgængere, bl.a. de mange skolebørn, kan krydse vejen sikkert. Fodgængerfeltet bør evt. lysreguleres som ved skolen. Dette vil desuden virke hastighedsdæmpende på strækningen, der er plaget af høje hastigheder.

T Der ønskes etableret fortov fra Stationsvej til Grønvang og fra Grønvang til Stadion. Der er et stigende antal bløde trafikanter på strækningen, som kun har vejen at færdes på. Et fortov vil være et naturligt bindeled til Stadion.

Fremtidige mål for cykelstier/cykelbane

Bredstrup

U Den planlagte cykelsti på Bredstrupvej til Fredericia skulle gerne blive en realitet i løbet af 2010 – 2011, da vejen er smal og snoet og derfor risikabel at bruge for bløde trafikanter. Den manglende cykelsti har indtil nu modarbejdet kommunens sundhedspolitik, der bl.a. går ud på at få flere til at cykle. Desuden føler forældre sig utrygge ved at deres børn cykler på denne tæt trafikerede smalle vej. I forbindelse med etablering af cykelstien, vil det være naturligt at der etableres cykelstribe på Bredstrupvej fra Ågade til Præstegården.

V Der ønskes anlagt en cykelbane (cykelstribe) i den østlige side af Ågade som forlængelse af cykelstien fra åen og forbi Brøndstedvej. Det virker forvirrende på cyklister, at cykelstien uden varsel ophører, hvorefter de befinder sig på vejbanen.

Pjedsted St.

X Der ønskes cykelsti til Stadion fra Stationsvej. Der er mange cyklister på strækningen, og på grund af vejens manglende bymæssige præg opfatter mange bilister den som værende udenfor byzonen, hvilket resulterer i høje hastigheder. Hertil kommer manglende udsyn i de to 90 graders sving på strækningen.

Fremtidige mål for indfaldsveje

Bredstrup (se side 8)

Y Der bør som minimum etableres byport ved Bredstrupvej og Bredstrup Kirkevej

Gl. Pjedsted (se side 12)

Z Der bør som minimum etableres byport ved Pjedstedvej.
Herudover kan byport ved Brøndstedvej overvejes.

Æ Herudover kan byport ved Børkopvej overvejes.

Fremtidige mål for kollektiv trafik

Alle byerne

Ø Der er behov for at give den kollektive trafik et løft. Forbindelserne til både Vejle og Fredericia er for dårlige eller ikke-eksisterende. Specielt er manglende forbindelser i weekender og i aften- og nattetimerne et problem. Det hjælper ikke meget, at man kan komme ind til byen, hvis man ikke kan komme hjem igen efter en tur i biografen, teatret eller hvad man ellers tager til byen efter.

Pjedsted St. (se side 16)

Å Det er fortsat et mål at få etableret et trinbræt i Pjedsted, så det bliver muligt at bruge DSB's regionaltog imellem Vejle og Fredericia.

Gennemførte projekter fra den gamle helhedsplan

Bredstrup

Cykelsti mellem skolen og Bredstrupvej √

Cykelsti i Ågade mellem Spang Å og Bredstrupvej √

Etablering af manglende fortov i Ågade (√)

Andedam på hjørnet af Bredstrup Bygade og Bredstrupvej √

Pjedsted St.

Henvisningsskilte til Pjedsted ved krydset Vejlevej/Bredstrupvej √

Nyt bytorv ved Ågade/Stationsvej √

Ny p-plads på DSBs arealer ved Ågade/Stationsvej √

Åben-lav boligbebyggelse nord for Landsmosevej √

Oversigt over helhedsplanens fremtidige projekter

Bredstrup

Ⓐ Boligudstykning på markerne på begge sider af Stallerupvej.

Pjedsted St.

Ⓑ Udvidelse af forsamlingshuset og etablering af p-pladser.
Ⓒ Forskønnelse af Stationspladsen. Generelt trænger dette område til at få mere markant bebyggelse.
Ⓓ Hvis militærdepotet nedlægges kan det bruges til erhverv.

Elbodalen

Ⓔ Stisystem i tilknytning til vådområdet i Elbodalen.
Ⓕ Ny sti fra svinget ved Stationsvej 73.
Ⓖ Forbedring af stien rundt om Landmosesøen.
Ⓗ Asfaltering af kærlighedsstien
Ⓘ Etablering af naturlegeplads

Infrastruktur

Ⓙ Trafikreduktion på Bredstrupvej.
Ⓚ Bredstrup Kirkevej gøres til mere naturlig forlængelse af Bredstrupvej.
Ⓛ Tung trafik på Stationsvej ønskes reduceret.
Ⓜ Hastighedsdæmpning på strækningen mellem Bredstrup og Fredericia (Ullerup).
Ⓝ Hastighedsdæmpning på Ågade
Ⓞ Hastighedsdæmpning på Stationsvej.
Ⓟ Hastighedsdæmpning på Pjedstedvej og Brøndstedvej.
Ⓠ Etablering af fortov på Bredstrupvej fra Ågade til præsteboligen.
Ⓡ Fortov fra Åen til Brøndstedvej bør fuldføres.
Ⓢ Fodgængerfelt på Ågade før eller efter Spang Å ved Elbodalen.
Ⓣ Fortov fra Stationsvej til Grønvang plus fra Grønvang til Stadion.
Ⓤ Cykelsti på Bredstrupvej til Fredericia.
Ⓥ Cykelsti/bane på østlige side af Ågade ved Brøndstedvej.
Ⓧ Cykelsti til stadion fra Stationsvej.
Ⓨ Byport ved Bredstrupvej og Bredstrup Kirkevej.
Ⓩ Byport ved Pjedstedvej. Evt. byport ved Brønstedvej.
Ⓐ̈ Evt. byport ved Børkopvej.
Ⓞ̸ Forbedring af den kollektive trafik.
Ⓐ̊ Ønske om trinbræt i Pjedsted.

Yderligere information om Beboerforeningen – se www.bredstrup-pjedsted.dk.

Bevaring

Liste over bevaringsværdige bygninger i området

Bevaringsværdi angives på en skala fra 1-9, med 1 som den højeste værdi. Bygninger med den højeste værdi 1 vil som oftest være fredede bygninger eller folkekirker. Bygningerne med værdierne 2-4 er de bygninger, som i kraft af deres arkitektur, kulturhistorie og håndværksmæssige udførelse, er fremtrædende eksempler inden for deres slags.
Bygninger med høj bevaringsværdi 1-4 må ikke nedrives eller ændres udvendigt uden Byrådets tilladelse.
Byrådet kan nedlægge et paragraf 14 forbud i henhold til "Lov om Planlægning" mod det ansøgte, med henblik på at udarbejde en bevarende lokalplan, der kan forhindre det ansøgte.

Til højre er vist de bygninger som er registret som bevaringsværdige inden for byafgrænsningen. Se evt. Kommuneplan Fredericia 2009-2021 for at se alle bevaringsværdige bygninger i kommunen.

Bevaringsværdi	Adresse
2	Bredstrupvej 124
2	Pjedsted Kirkevej 12
3	Bredstrup Bygade 1A
3	Bredstrup Bygade 1B
3	Bredstrup Bygade 7C
3	Bredstrupvej 114
3	Bredstrupvej 126
3	Børkopvej 27
3	Pjedsted Kirkevej 14
3	Skovbøllingvej 3
3	Skovbøllingvej 4
3	Skovbøllingvej 7
3	Stationsvej 16
3	Stationsvej 17
4	Bredstrup Bygade 6
4	Bredstrup Bygade 9
4	Bredstrupvej 112
4	Bredstrupvej 114
4	Bredstrupvej 119
4	Brøndstedvej 19
4	Buen 1
4	Børkopvej 2
4	Børkopvej 3
4	Børkopvej 9
4	Børkopvej 31

Bevaringsværdi	Adresse
4	Børkopvej 37
4	Pjedsted Kirkevej 8
4	Pjedsted Kirkevej 19
4	Pjedstedvej 58
4	Pjedstedvej 78
4	Skovbøllingvej 3
4	Skovbøllingvej 4
4	Skovbøllingvej 5
4	Stationsvej 1
4	Stationsvej 3
4	Stationsvej 13
4	Stationsvej 14
4	Stationsvej 15
4	Stationsvej 18
4	Stationsvej 25
4	Stationsvej 52
4	Tornsagervej 3
4	Vandgyden 7
4	Vandgyden 11
4	Vandgyden 14
4	Ågade 19
4	Ågade 28
4	Ågade 79
4	Ågade 91