

Ude på vandreruterne

Der er et utal af muligheder for ture i området. Her er nogle af vore favoritter. De fleste ruter går ad asfaltveje med meget lidt trafik. Her mærker du roen og hører fuglene.

De fleste ruter er egnede for barnevogne. Dog er der på Rute 6 ujævne strækninger ved møllerne.

Der er trapper på Rute 3 og 7 - find evt. en vej uden om trappen.

På Rute 1 og 4 er der en ujævn strækning langs jernbanen. Her kan også være mudret i perioder.

Turene kan naturligvis kombineres, og du kan finde dine helt egne ruter.

God fornøjelse!

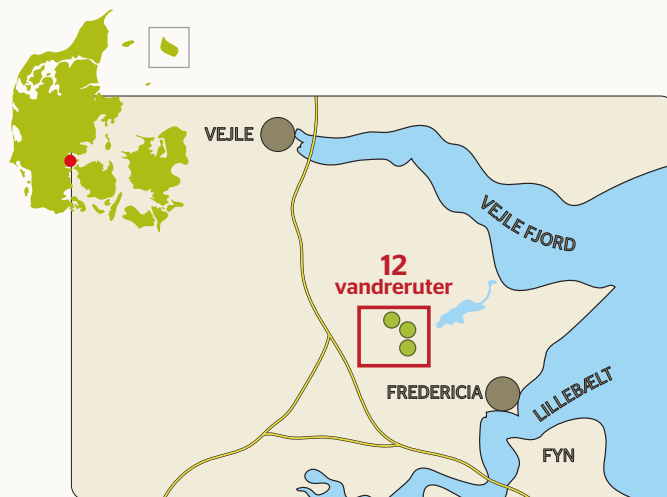
Parkering ved kirkerne

Hvis I ønsker at parkere mere end 3 biler på kirkernes parkeringsplads, skal det aftales med kirketjeneren:

Tlf. 5115 0378. www.kortlink.dk/2a672



Rute 7 - hvil og udsigt ved Spang Å mellem Bredstrup og Pjedsted.



Kort over 12 vandreruter i det smukke Østjylland.

Vandreruterne leder dig ad smalle veje, ad markspor og gennem hengemte skove. Undervejs kan du - alt efter årstid - opleve lærkesang over markerne, græssende dyr på grønne enge, smukke ådale hvor isfuglen jager og meget, meget mere.

Ruter fra 1,1 til 7,5 km - vælg selv hvor langt du vil gå eller løbe.

Se mere på www.bredstrup-pjedsted.dk/lokalt



Denne folder er udgivet af Bredstrup-Pjedsted Beboerforening og støttet af Fredericia Kommune.

Fotos: Thomas Frøstrup, Bredstrup-Pjedsted Beboerforening og Biopix. Tekst: Bredstrup-Pjedsted Beboerforening. Layout og kort: Hjorth-Freelance, 2021



12 skønne vandreruter i Bredstrup-Pjedsted

At opleve undervejs...

1 Rute 1 - Surkærsgyde - 3,3 km

Turen fører dig ad trampesti og grusvej til landsbyen Gl. Pjedsted.

2 Rute 2 - "Jorden Rundt" - 5,3 km

En tur ud i det åbne land, hvor du hører lærkernes sang, og hvor du kan følge årstidernes skiften på markerne.

3 Rute 3 - Skovbølling - 3,3 km

På denne tur kommer du igennem den gamle præstegårds have. En lille oase hvor du evt. kan nyde din medbragte kaffe.

4 Rute 4 - Brøndsted - 6,3 km

Turen fører dig igennem skov og åbne landskaber til landsbyen Brøndsted. Læg mærke til, at der går ca. 30 sek. fra du hører toget i det fjerne, til det er væk.

5 Rute 5 - Brøndsted Skov og Fælled - 5,2 km

På turen opleves såvel landsbyen Brøndsted, det åbne land og gamle, smukke skovbryn.

6 Rute 6 - Gammelby Mølle - 7,5 km

Siden 1579 har der været mølle ved Gammelby Mølle, og møllehjulet kører stadig.

Ved Follerup Mølle blev der i 2015 etableret et nyt tilløb til Gammelby Mølleå, og havørrederne vandrer nu langt op i åen for at gyde.

7 Rute 7 - Pjedsted Bytur - 2,7 km

Turen går ad stille villaveje om til Kærlighedsstien med udsigt ud over engen. Et perfekt sted at nyde solnedgangen.

8 Rute 8 - Bredstrup Bytur - 1,5 km

Rundt i den gamle del af Bredstrup. På hjørnet af Bredstrupvej og Bredstrup Bygade ligger den smukke gamle præstegård. Ad Bredstrup Bygade passerer du rester af det gamle landsbymiljø, og herfra kan du gå over til villakvarteret Stallerupvej, Bredager og Nyager. For enden af Nyager er der en lille sti ud til Ågade.

Hvis du vil gå længere, kan du gå ned ad Ågade og følge beskrivelsen af tur 9.

9 Rute 9 - Bytur forbinder rute 7 og 8 - 1,6 km

Oplev denne del af Bredstrup-Pjedsted, som du ellers aldrig ser.

10 Rute 10 - Stallerup - 5,0 km

En god tur i det åbne land. Nyd udsigten fra jernbanebroen.

11 Rute 11 - Skærup Å og Spang Å - 1,1 km

På denne tur følger du både Skærup Å og Spang Å. Du kan læse mere i folderen om Rands Fjord: kortlink.dk/2a66y. Da det er engområde, kan der være fugtige strækninger.

12 Rute 12 - Brøndsted Skov - 1,3 - 1,4 km

To korte men smukke ture i Brøndsted Skov. Turene er beskrevet i folderen om Rands Fjord: kortlink.dk/2a66y.



Du går i kuperet terræn gennem bøgeskov og skovbryn med udsigt over Elbodalen. Ad skovveje såvel som ad trampestier.



Rute 4 passerer Præstegårdshaven i Gl. Pjedsted



Du kan være heldig at se de skønne grise fra Ladegaard Duroc.



Rute 6 leder forbi det idylliske miljø omkring Gammelby- og Follerup Mølle

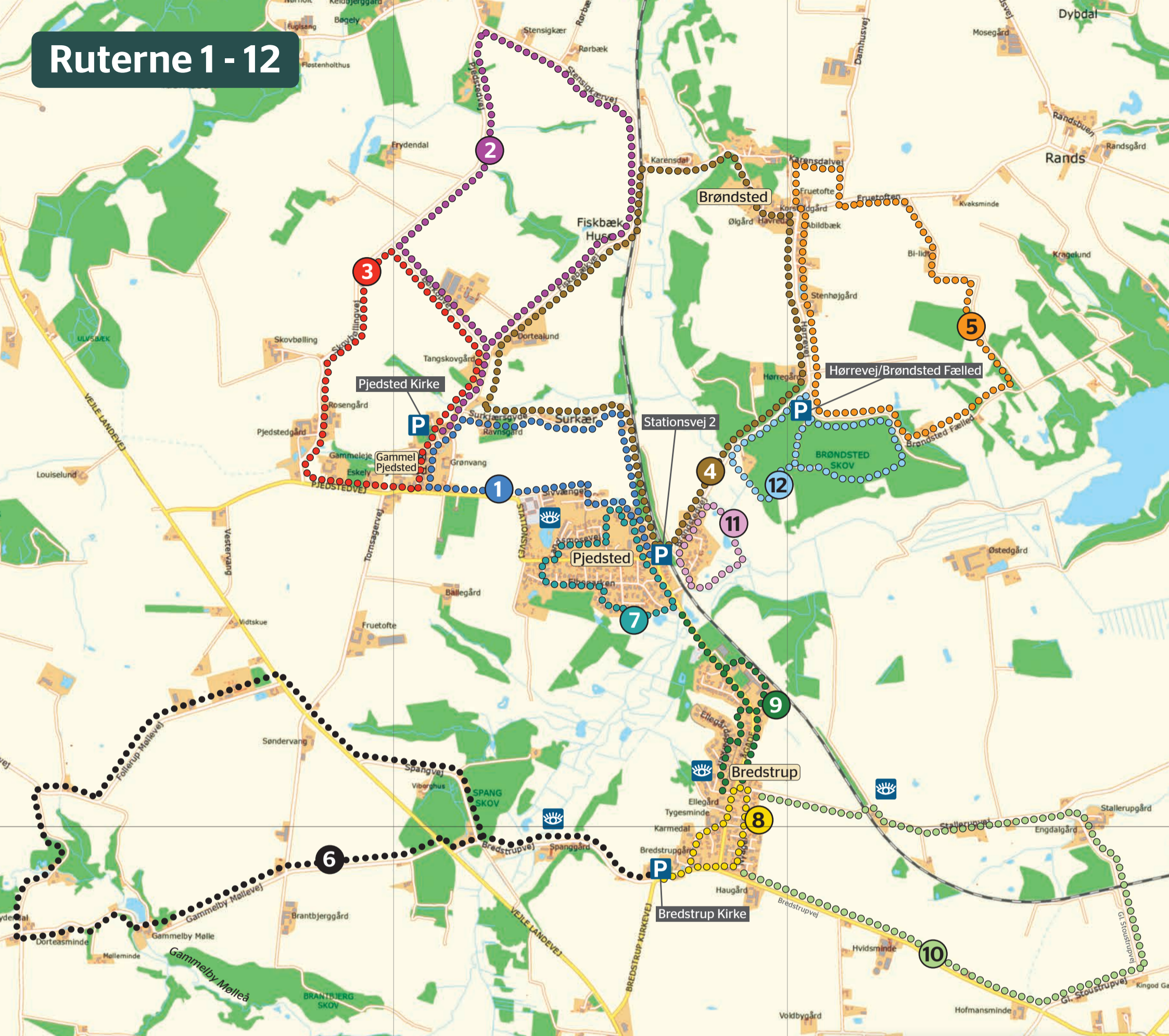


Sanglærken gør ikke megen stads af sig. Men den kan synge.



Vandreruterne er meget varierede de passerer skov, åer, åbne landskaber og hyggelige landsbyer.

Ruterne 1 - 12

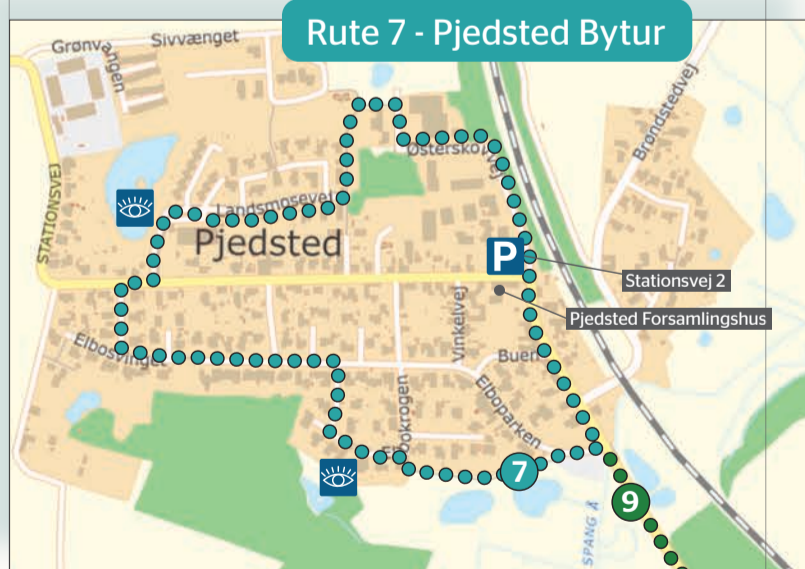


Signaturforklaring

Rute nr.:

- 1 ●●●●● Surkjærsgyde 3,3 km
- 2 ●●●●● "Jorden rundt" 5,3 km
- 3 ●●●●● Skovbølling 3,3 km
- 4 ●●●●● Brøndsted 6,3 km
- 5 ●●●●● Brøndsted Skov 4,4 km
- 6 ●●●●● Gammelby Mølle 7,5 km
- 7 ●●●●● Pjedsted Bytur 2,7 km
- 8 ●●●●● Bredstrup Bytur 1,5 km
- 9 ●●●●● Bytur forbindelse 1,7 - 2,3 km
- 10 ●●●●● Stallerup 5.0 km
- 11 ●●●●● Skærup Å og Spang Å 1,1 km
- 12 ●●●●● Brøndsted Skov 1,3 - 2,3 km

-  Udsigt
-  P-plads



Find også kortet på:
www.bredstrup-pjedsted.dk/lokalt

